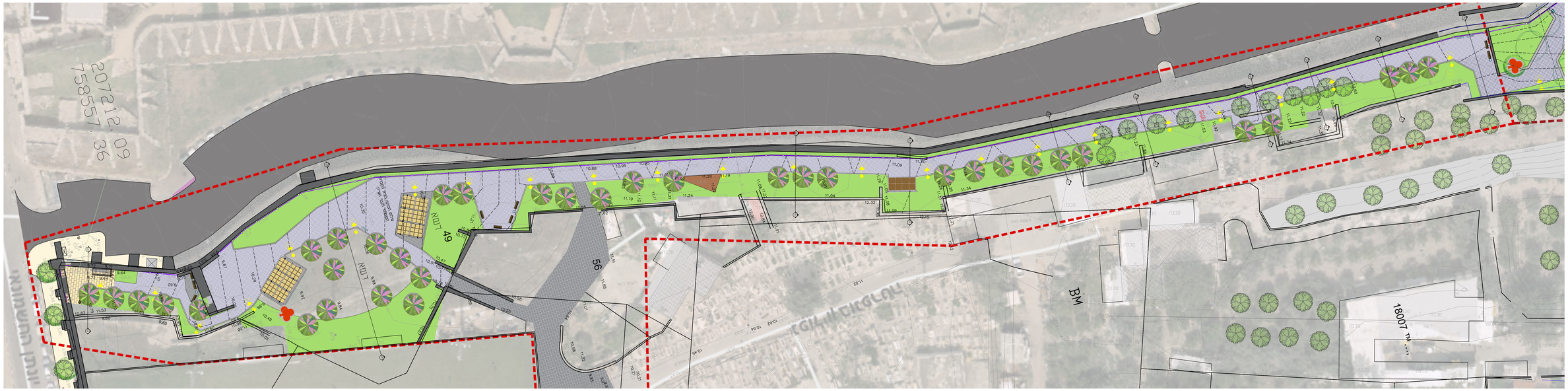

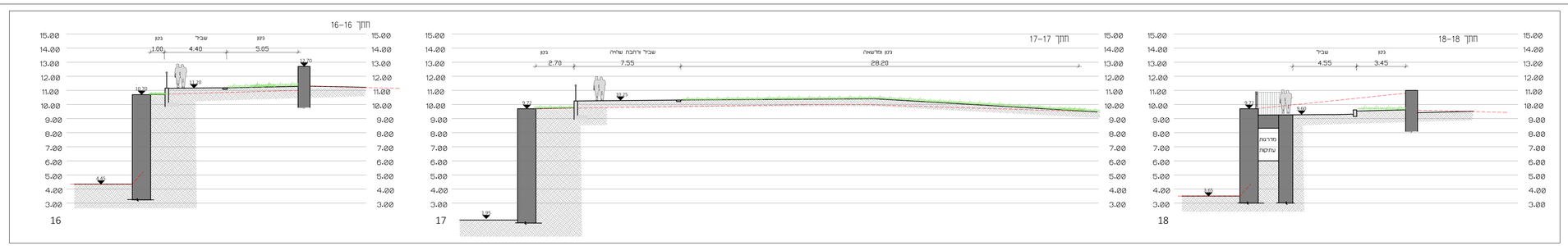

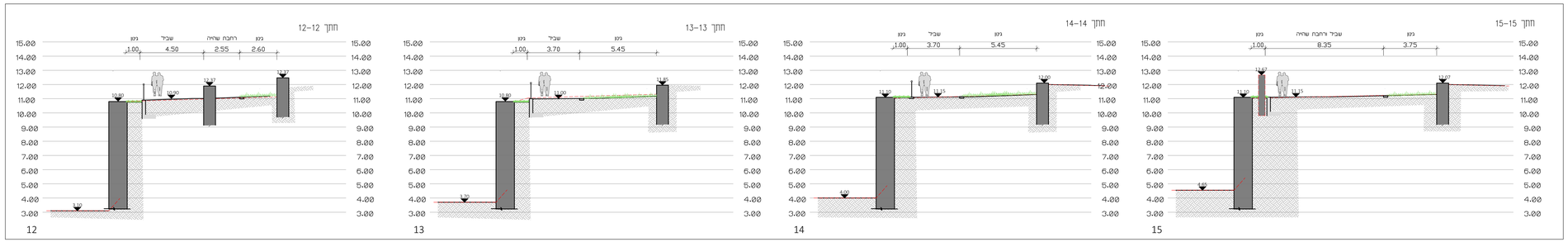

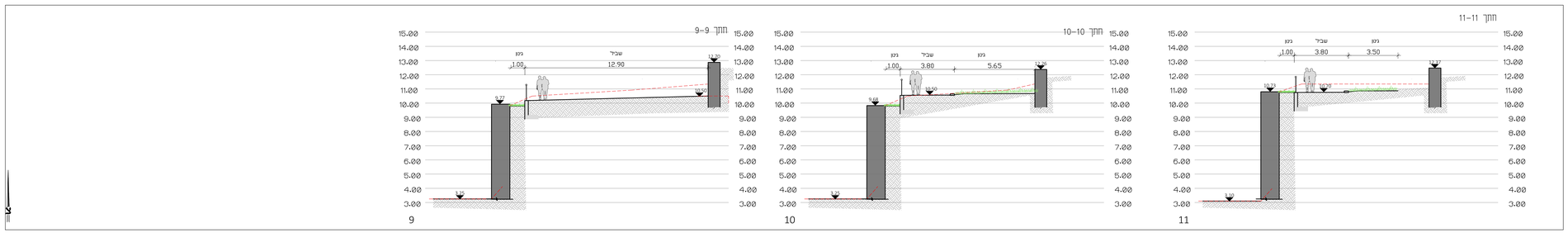

מקרא תכנית :

- כביש אספלט
- גינון- קיים
- גינון- מחוכנן
- מדרכה קיימת
- מדרכה מחוכננת
- רחבת שיבה/ אזור מעטה/ ריריי
- עץ זית קיים
- עץ קיים
- עץ מחוכנן
- ספסל
- אשפתון
- קיר מחוכנן
- קיר קיים
- סימון אמות המים
- גדר מפרידה לאורך הטיילת בגובה 1.05
- מעקה בטיחות בגובה 1.20 מ'
- נכנול כיצוע שלב ב'

המבנים אחראי לבדיקת הנחות והתאמתן, לפני הביצוע.
על כל אי התאמה יש למדיע למשרד האדריכלים.
אין לקנות ולהים ע"פ מדידה בשרטוט.
התכנית הוא רכוש של האדריכלים.
תוכנית הנוכחי חתומה של יועץ הנה באחריות הבלעדית של היועץ

חתימה

מהדורה	תאריך שמוכה

מהדורה	עדכון	תאריך
1		
2		
3		

עכו

טיילת נפוליאון שלב ג'

פתוח שטח

חתכים

תאריך	מידות וגליון	תכנון	שרטוט
22.6.2022	0	אדר בלום קדן מסלר	קדן מסלר

שבוע ראשי

M:\users\Vlaner\Alex\8110-Toyelet shvil Napoleon\pnb\8110-Site-toyelet shvil Napoleon.dwg

קנ"מ	לבצוע	לאישור	לתכנון	לעיון
1:250			■	

מהדורה	מס' גליון
1 2.7.2022	8110.2

מיר-בלום תכנון סביבתי בע"מ
MILLER-BLUM ENVIRONMENTAL PLANNING

חיפה: 24527, רח' הנשיא 14, מ"ד 04-8339670 פקס 04-8339676
info@miller-blum.co.il

ירושלים: 92016, רח' הצפירה 28, מ"ד 02-5664940 פקס 02-5664940
mbj_jlm@netvision.net.il

תל-אביב: 67868, מרמורק 13, מ"ד 03-5622513 פקס 03-5622563
mbtlv@miller-blum.co.il