המקום : עכו
גוש : 18013
חלקות : 198.199.200.201.202.204
(לפי מפת מדידה דד)
הפנעת דרדר במר"כ : 79+59=0 מ'

שטח חלקות : 159 (198) מ"ר
56 (199) מ"ר
63 (200) מ"ר
97 (201) מ"ר
43 (202) מ"ר
76 (204) מ"ר
סה"כ 494 מ"ר

כתובת : עכו עתיקה
תאור הבית : המבנה מורכב מבנה אחד 2, קומות +אגריה ,בהסכ"מ 8 יחידות.

קומה	תאור הדירה	מס' הדירה (לפי הסכם)	שטח רצפה במ"ר	מס' חלקה (בהסכם)	הצמדות				
					מספר	תיאור	שטח במ"ר		
קרקע	יחידה יח' – 3 חדרים יחידה	1	46.00	198.199 200.201/1 202.204	46.00				
קרקע	יחידה יח' –חדר	2	34.60	198.199 200.201/2 202.204	34.60				
גגיים	יחידה יח'	3	16.30	198.199 200.201/3 202.204	16.30				
קרקע	דירה 2 חדרים – שרותים– הול	4	78.00	198.199 200.201/4 202.204	78.00	מרתף	24 נכנס	מרתף	24 נכנס
קרקע	דירה 3 חדרים–הול+ מטבח–שרותים	5	70.40	198/5	70.40				
קרקע גגיים	דירה 2 חדרים –מטבח–מקלחת שרותים	6	47.50	198.199 200.201/4 202.204	43.80 מקורה 3.70				
קרקע	לא נמדד שטח משאר	7	91.00	198.199 200.201/7 202.204	58.00 מקורה 33.00				
ראשון כ–א	דירה 3 חדרים –מטבח–הול	8	72.00	198.199 200.201/6 202.204	72.00	22.00	מרפסת שמש לא נעים מקורה	ג 24.50 ד 64.97 ה 26.00 ו 7.11	22.00
ראשון כ–א	דירה הול–הול–2 מעברים–מטבח– שרותים–מכונית	9	61.00	198.199 200.201/7 202.204	61.00	ח לא מקורה ט נכנס	ם 25.00 מקורה 86.35		
ראשון כ–א	דירה 5 חדרים– 2 גגות– מקלחת שרותים מטבח + מרלית	10	150.00	198.199 200.201/8 202.204	10.50	מרפסת לא נעים	מ 160.50 ן 25.80		
		0		198.199 200.201/0 202.204					

סכמת הצמדויות משותפות

קומה	תאור הדירה	סימון בתשריט	שטח במ"ר	צבע	מחלקי הרכוש המשותפים (חלקים שלמים)	
קרקע	חצר המדורות בוזל	א	33.15		198.199 200.201/1 202.204	198.199 200.201/2 202.204
גגיים	חצר	יב	18.50		198.199 200.201/3 202.204	198.199 200.201/2 202.204

הערות :–

1- בנוסחה המלצה נלמוד מאוש שמלה בסמוך רפיית מתנכסים
על מנב ברם בשה ויה לא מפריעה אבל תמיתה מבחתי של הסדר

אני החתם דאבר אורח מצורר בזה שמשרדי זה נערך על ידי והוא מטפלה
מאתנה את הבית וזיריותיו ברחוב 31 בעיר עכו חלקות 198.199.200.201.202.204 גוש 18013
כפי שהוא בנוי וחיים היום . וכן כי המסמנים בצבעים על התשרים נעשו על ידי.
אני מאשר שעשתה הרצפה על הדירות אינם נוכלים מיפסות לא מהרות הכרות חיצוניים
אינם נוכלים סיבות בין דירה לדירה אוכם נוכלים מוצאות של הדירות ומיפסות המטות.
נמעם : הכל מחודה ו המוצא כחכנת דרד
כמו כן אני מאשר שהבית אינו חוצג מבנהות הכנה.
התאריך 30.1.11 חתימה עורך התשרים _____ מודד מוסמך מ.מ –838

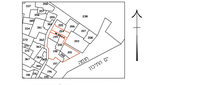

תרשים סביבה בק"מ 1:250

תרשים הכלה בק"מ 1:250

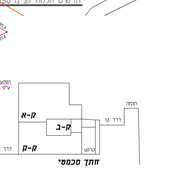

חתך מכסמי

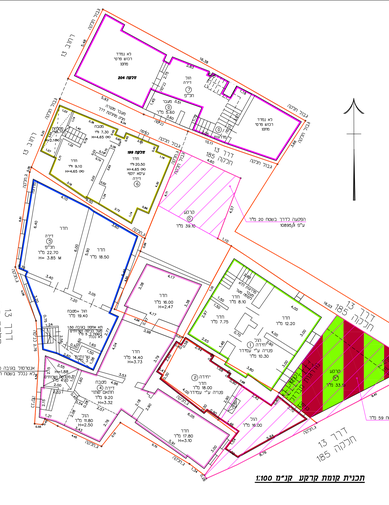

תכנית קומת קרקע קנ"מ 1:100

תכנית קומת ביניים קנ"מ 1:100

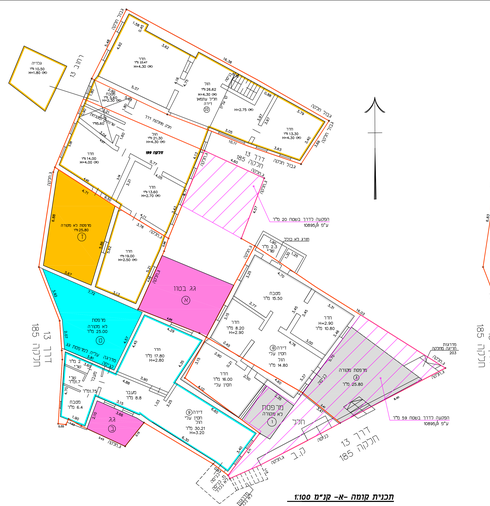

תכנית קומת -א- קנ"מ 1:100

תכנית קומת גג קנ"מ 1:100

מבנה עדכוני :	198.199.200.201.202.204 (לפי מפת מדידה דד 185)		
עדכון מס'	מהות העדכון	תאריך	שם מודד	חתימה
-1-	עדכון קנאה חיצוני מיקוד עצים הערכה(2000) 198–200–201–2022	15/9/2010	ראיר גזרת	
	ליקוי מכלה ומאחים בתיאום			
-2-	הוצאה לדיר מדד עדכון יחידה ל			
	הגבות מד מדמסה לא מקבה מיחידה 4 ליחידה ל	21/03/2017	ראיר גזרת	
-3-	מילוי יחידה 1 ל-2 ל3 מבנ נרים בשה הבחיה עדוד הוצאה לדיר שלה			
	עדכון חפרים ע"פ הגיתה עדוד	26/06/2020	ראיר גזרת	
-4-	עדכון מבנים ע"פ בפוסט			
	עדכון מבנים ע"פ	27/07/2021	ראיר גזרת	

מקרא	

עדכון ע"י ראיר גזרת
מדד מוסמך 838
תאריך 30.8.2006
01/09/2021

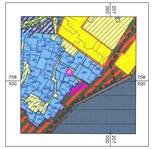

תרשים סביבה בק"מ 1:250
10895.0 ע"מ